

ศูนย์บัญชาการเหตุการณ์อุทกภัย วาตภัย และดินโคลนถล่มจังหวัดชุมพร

ความเร่งด่วน **ด่วนที่สุด**
ที่ ชพ (กปภจ) ๐๐๒๑/ว ๐๖๘
จาก ผู้ว่าราชการจังหวัดชุมพร

วันที่ ๒ กุมภาพันธ์ ๒๕๖๖

ถึง หัวหน้าส่วนราชการ สำนักงานเจ้าท่าภูมิภาคสาขาชุมพร ตำรวจน้ำชุมพร ศูนย์ PIPO จังหวัดชุมพร หัวหน้าศูนย์บริหารจัดการประมงทะเลภาคใต้ตอนบนชุมพร หัวหน้าหน่วยงานรัฐวิสาหกิจ นายอำเภอทุกอำเภอ และนายกองค์การบริหารส่วนจังหวัดชุมพร นายกเทศมนตรีเมืองชุมพร นายกเทศมนตรีเมืองหลังสวน องค์การภาคเอกชน และองค์กรอิสระ

ประกาศแจ้งเตือนภัย ฉบับที่ ๕/๒๕๖๖


ในช่วงวันที่ ๓ - ๕ กุมภาพันธ์ ๒๕๖๖ มรสุมตะวันออกเฉียงเหนือกำลังปานกลางพัดปกคลุมอ่าวไทยและภาคใต้ ประกอบกับหย่อมความกดอากาศต่ำที่ปกคลุมบริเวณเกาะบอร์เนียว จะเคลื่อนผ่านประเทศมาเลเซียและภาคใต้ตอนล่างลงสู่ทะเลอันดามัน ทำให้ภาคใต้มีฝนเพิ่มขึ้นและมีฝนตกหนักบางแห่ง ส่วนคลื่นลมบริเวณอ่าวไทยและทะเลอันดามันจะมีกำลังปานกลาง โดยอ่าวไทยตอนล่างมีคลื่นสูงประมาณ ๒ เมตร บริเวณที่มีฝนฟ้าคะนองคลื่นสูงมากกว่า ๒ เมตร


สำหรับจังหวัดชุมพร มีฝนฟ้าคะนอง ๓๐ - ๔๐ % ของพื้นที่ และมีฝนหนักบางแห่ง บริเวณอ่าวไทยมีคลื่นสูงประมาณ ๑ - ๒ เมตร บริเวณที่มีฝนฟ้าคะนองคลื่นสูงประมาณ ๒ เมตร ขอให้ชาวเรือระมัดระวังในเดินเรือ ในช่วงวันที่ ๓ - ๕ กุมภาพันธ์ ๒๕๖๖


ฉะนั้น เพื่อเป็นการเตรียมการป้องกันและแก้ไขปัญหาที่อาจเกิดขึ้น ขอให้หน่วยงานที่เกี่ยวข้องถือปฏิบัติ ดังนี้

- แจ้งเตือนประชาชนให้ระมัดระวังอันตรายจากฝนหนักบางแห่ง ในช่วงวันที่ ๓ - ๕ กุมภาพันธ์ ๒๕๖๖
- ให้สำนักงานเจ้าท่าภูมิภาคสาขาชุมพร ตำรวจน้ำชุมพร ศูนย์บริหารจัดการประมงทะเลภาคใต้ และศูนย์ PIPO จังหวัดชุมพร ประกาศเตือนให้ผู้ควบคุมเรือ เจ้าของเรือ หรือผู้ประกอบการเดินเรือระมัดระวังในการเดินเรือ ในช่วงวันที่ ๓ - ๕ กุมภาพันธ์ ๒๕๖๖
- ให้แขวงทางหลวงชุมพร และแขวงทางหลวงชนบทชุมพร สสำรวจต้นไม้ใหญ่ ป้ายโฆษณา ที่ไม่แข็งแรง เส้นทางระบายน้ำ ท่อระบายน้ำ สะพาน คอสะพาน และสิ่งกีดขวางทางน้ำ ในเขตทางรับผิดชอบ ให้สามารถระบายน้ำได้ดีและไม่เป็นอุปสรรคต่อการสัญจรของประชาชน
- ให้อำเภอแจ้งองค์กรปกครองส่วนท้องถิ่น เตรียมความพร้อมให้การช่วยเหลือประชาชนในกรณีเกิดภัย พร้อมทั้งประชาสัมพันธ์ผ่านทางวิทยุกระจายเสียงประจำท้องถิ่น เสียงตามสาย หอกระจายข่าวประจำหมู่บ้าน เครือข่ายวิทยุสมัครเล่น สถานีโทรทัศน์และเคเบิลทีวีท้องถิ่น สื่อออนไลน์ ฯลฯ และจัดเจ้าหน้าที่ กำนันผู้ใหญ่บ้าน มีสเตอร์เตือนภัย และอาสาสมัคร เผ่าระวังติดตามสถานการณ์ตลอด ๒๔ ชั่วโมง
- หากสถานการณ์มีความรุนแรงให้ดำเนินการตามขั้นตอนของแผนการป้องกันและบรรเทาสาธารณภัย ให้สามารถช่วยเหลือประชาชนในพื้นที่ได้อย่างทันท่วงที และรายงานสถานการณ์ให้จังหวัดทราบโดยด่วนทางโทรศัพท์/โทรสาร หมายเลข ๐ ๗๗๕๐ ๒๒๕๗, ๐ ๗๗๕๐ ๓๒๓๐ และ ๐ ๗๗๕๐ ๑๒๐๗ (วิทยุสื่อสารความถี่ ๑๖๑.๒๐๐ MHz) จนกว่าสถานการณ์จะยุติ

แจ้งให้ จาก อบต. นาเกาะ
- ผู้ว่าราชการจังหวัดชุมพร
หัวหน้า: พล.ต.โพธิ์ทอง คุ้มกัน
๕/๒๕๖๖
- เพื่อ โทรสาร


(นายวิสารท์ ชูศิริรัตน์)
ผู้ว่าราชการจังหวัดชุมพร
ผู้อำนวยการจังหวัด

- นิตยา ใจดี จ.ว. ๕๓๓๐๖.๒.
จ.พ.

(นางสาวณัฐชานันท์ รักษอติภักดิ์)
ปลัดองค์การบริหารส่วนตำบลนาเกาะ

- อ. นิตยา ใจดี

(นายชัชวาล คำคำ)

นายกองค์การบริหารส่วนตำบลนาเกาะ


๒ ก.พ. ๖๖